



EDITAL Nº 46 /2022

JORGE MANUEL FERNANDES DE ABREU, PRESIDENTE DA CÂMARA MUNICIPAL DE FIGUEIRÓ DOS VINHOS:

Torna público que a Câmara Municipal deliberou, por unanimidade, em reunião do dia 26 de abril de 2022, aprovar a proposta de atribuição de novos topónimos na freguesia de Aguda, nos seguintes lugares:

- Aguda;
- Almofala de Cima;
- Almofala de Baixo;
- Olival;
- Vale de Tábuas;
- Casal Ruivo;
- Bairro Industrial;
- Saonda.

Junto se anexa, ao presente Edital, as plantas identificativas.

Para constar e produzir efeitos legais, se publica o presente edital na internet, no sítio institucional da Câmara Municipal de Figueiró dos Vinhos, (www.cm-figueirodosvinhos.pt).

Paços do Município de Figueiró dos Vinhos, 27 abril 2022

O PRESIDENTE DA CÂMARA MUNICIPAL


(Jorge Manuel Fernandes de Abreu)



- LEGENDA**
- Toponímia a Atribuir**
- Avenida do Floral 1514
- Toponímia Existente**
- Largo D. Sancho II
 - Rua D. Afonso Henriques
 - Rua D. Manuel I
 - Rua Nossa Senhora de Fátima
 - Rua N.ª. S.ª. da Graça
 - Rua de Cristo Rei
 - Rua de S. José
 - Rua de S. Lourenço
 - Rua de S. Tiago
 - Rua de Santa Isabel
 - Rua de Santa Teresa
 - Rua de Santo António

Anexo
Ponto 4.4.
R.C. 26/04/2022

Proposta para Atribuição de Topónimos
Aguda
Freguesia de Aguda

Desenho nº 15

Escala: 1:2 700

Elaborado por:
Gabinete de Sistemas de Informação Geográfica

Sistema de Referência e Datum: PT-TM06/ETRS89
Projeção Cartográfica: Transversa de Mercator

Técnico/a: Ana Rita Cabral

04 de Abril de 2022





ANSIÃO

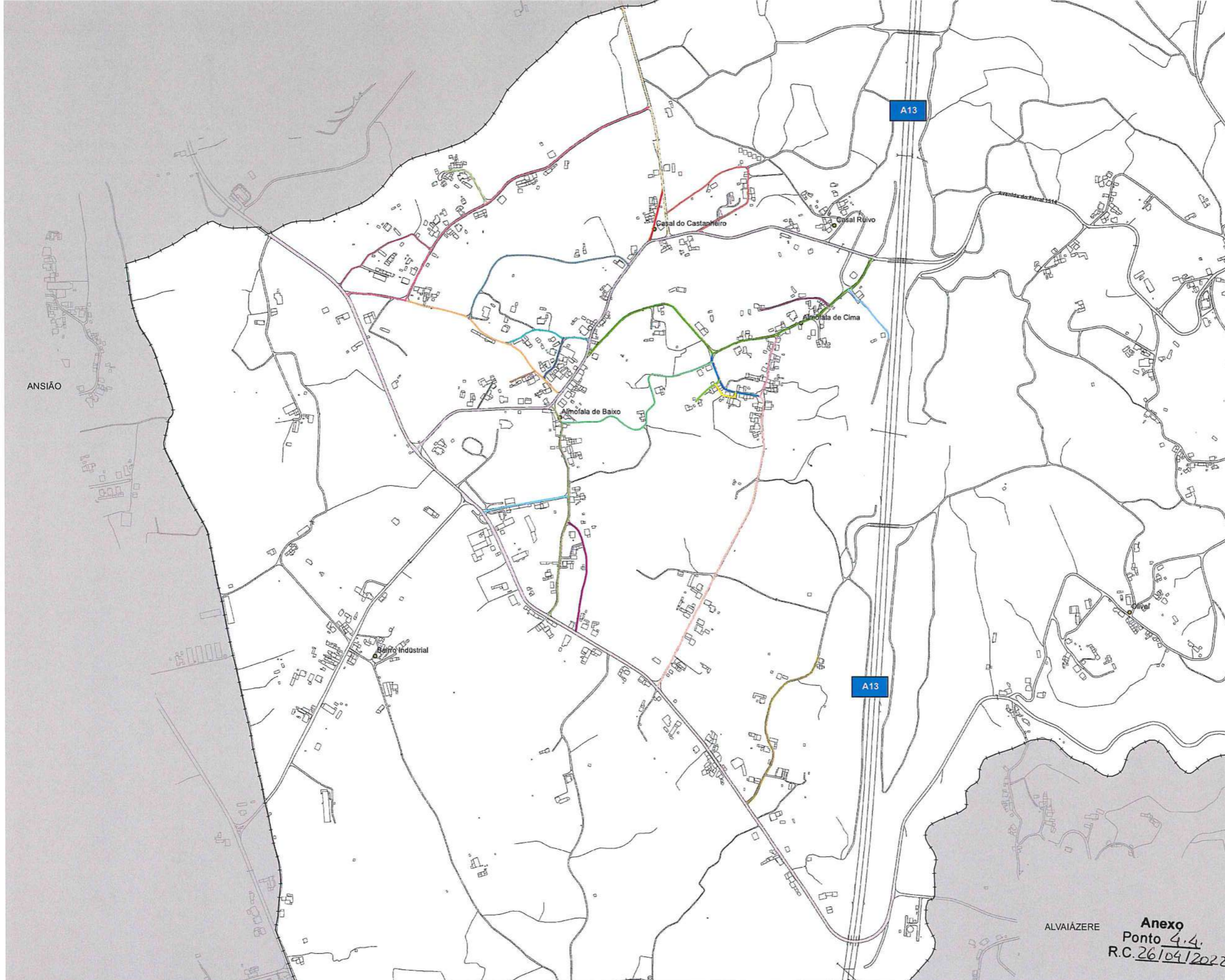
LEGENDA

Topónimos a Atribuir

- Avenida dos Plátanos
- Rua da Quinta
- Calçada do Lavadouro
- Rua da Fonte da Poucharica
- Rua das Mouriscas
- Travessa dos Anjos
- Rua da Capela
- Rua da Charruada
- Beco da Lameirinha
- Rua Casal de S. Pedro
- Travessa da Arieira
- Rua da Rascoia
- Rua do Forno
- Rua das Várzeas
- Rua do Museu
- Calçada de Almofala de Cima
- Rua de S. João
- Calçada dos Pelomes
- Beco do Lagar
- Rua da Lomba
- Beco do Canto
- Calçada da Laje
- Beco da Moita Sobreira
- Beco da Pernareta
- Caminho da Quintinha
- Caminho da Poucharica
- Rua de S. Pedro

Limites Administrativos

- Concelho de Figueiró dos Vinhos
- Limites dos concelhos envolventes



ALVAIÁZERE

Anexo
Ponto 4.4.
R.C. 26/04/2022

Proposta para Atribuição de Topónimos
Almofala
Freguesia de Aguda

Desenho nº 16

Escala: 1:6 150

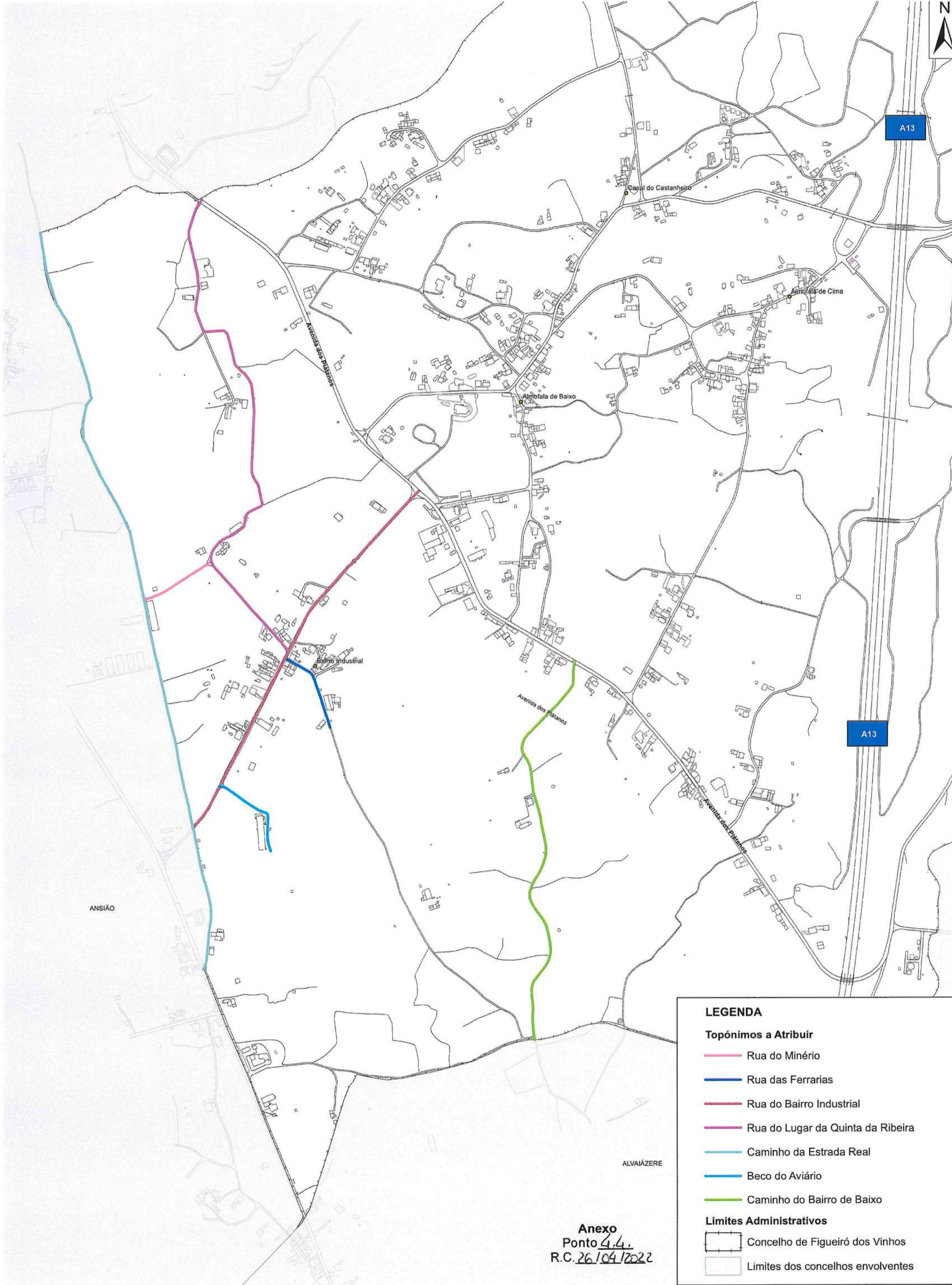
Elaborado por:
Gabinete de Sistemas de Informação Geográfica

Sistema de Referência e Datum: PT-TM06/ETRS89
Projeção Cartográfica: Transversa de Mercator

Técnico/a: Ana Rita Cabral

04 de Abril de 2022





LEGENDA

Topónimos a Atribuir

- Rua do Minério
- Rua das Ferrarias
- Rua do Bairro Industrial
- Rua do Lugar da Quinta da Ribeira
- Caminho da Estrada Real
- Beco do Aviário
- Caminho do Bairro de Baixo

Limites Administrativos

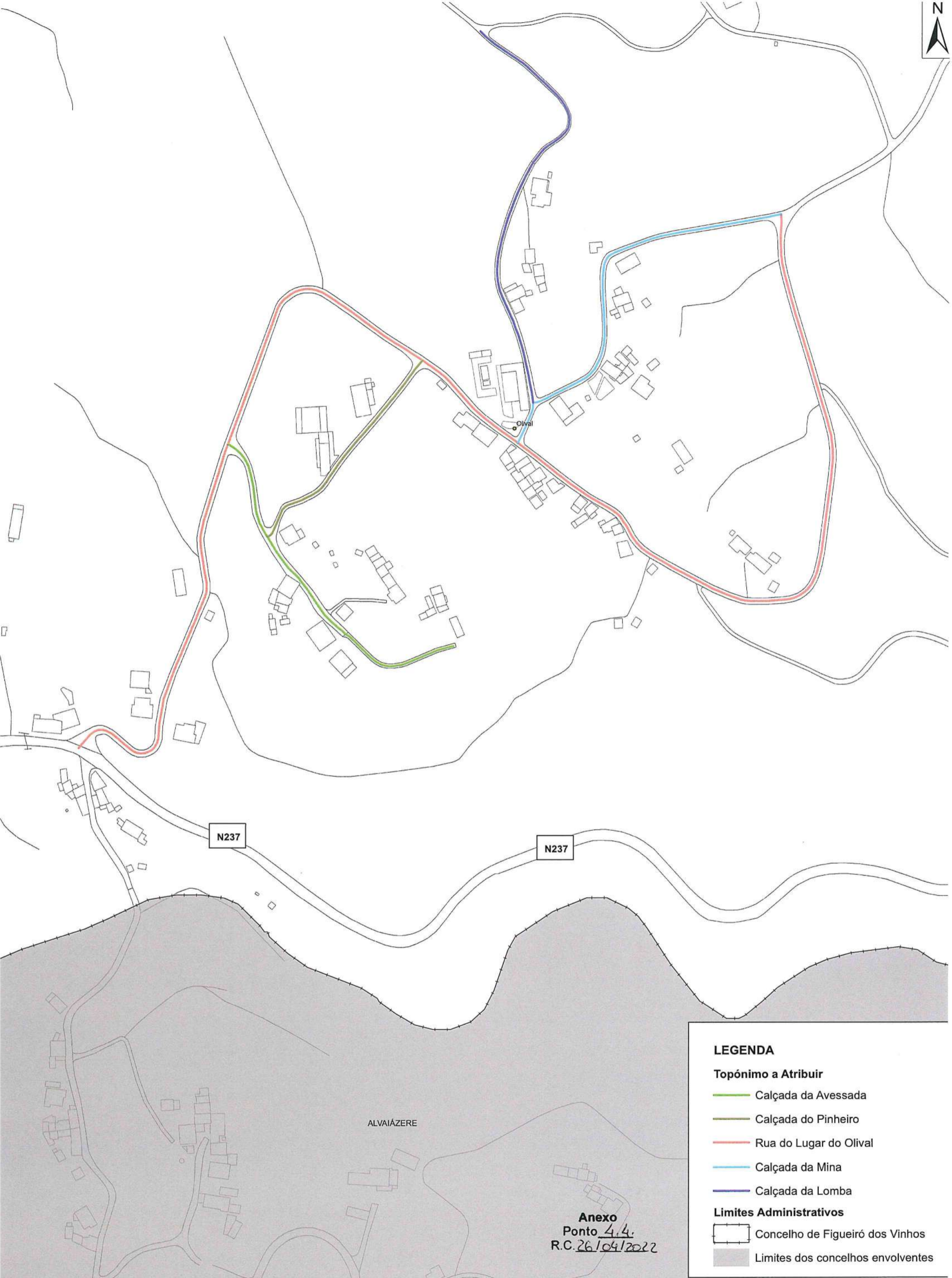
- Concelho de Figueiró dos Vinhos
- Limites dos concelhos envolventes

Anexo
 Ponto 4.4.
 R.C. 26/04/2022



Anexo
Ponto 4.4.
R.C. 26/04/2022

- LEGENDA**
- Topónimo a Atribuir**
- Rua do Lugar de Casal Ruivo
 - Rua da Serra



LEGENDA

Topónimo a Atribuir

- Calçada da Avestada
- Calçada do Pinheiro
- Rua do Lugar do Olival
- Calçada da Mina
- Calçada da Lomba

Limites Administrativos

- Concelho de Figueiró dos Vinhos
- Limites dos concelhos envolventes

Anexo
Ponto 4.4.
R.C. 26/04/2022



Anexo
Ponto 4.4.
R.C. 26/04/2022

LEGENDA

Topónimos a Atribuir

- Calçada da Fonte
- Rua do Lugar da Saonda
- Largo da Saonda
- Beco de São Miguel



LEGENDA

Topónimo a Atribuir

- Rua de Vale de Tábuas

Limites Administrativos

- Concelho de Figueiró dos Vinhos
- Limites dos concelhos envolventes

Anexo
Ponto 4.4.
R.C. 26/04/2022