



## EDITAL Nº 74 /2024

JORGE MANUEL FERNANDES DE ABREU, PRESIDENTE DA CÂMARA MUNICIPAL DE FIGUEIRÓ DOS VINHOS:

Torna público que a Câmara Municipal deliberou, por unanimidade, em reunião do dia 11 de dezembro de 2024, aprovar a proposta de atribuição de novos topónimos na freguesia de Arega, nos seguintes lugares:

- **Arega**
- **Avelais**
- **Brejo**
- **Brunhal**
- **Casa Nova**
- **Braçais**
- **Vale do Prado**
- **Casa Nova**
- **Carreira**
- **Venda do Henrique**

Junto se anexa, ao presente Edital, as plantas identificativas.

Para constar e produzir efeitos legais, se publica o presente edital na internet, no sítio institucional da Câmara Municipal de Figueiró dos Vinhos, ([www.cm-figueirodosvinhos.pt](http://www.cm-figueirodosvinhos.pt)).

Paços do Município de Figueiró dos Vinhos, 13 de dezembro de 2024.

O PRESIDENTE DA CÂMARA MUNICIPAL

  
\_\_\_\_\_  
(Jorge Manuel Fernandes de Abreu)



ALVAIÁZERE

Castanheira

Portela

Arega

**LEGENDA**

- Com Toponímia Atribuída
- Com Proposta de Toponímia
- Proposta novos topónimos**
- 1. Rua da Junta de Freguesia
- Praceta Dr. José Manso Fernandes
- 3. Travessa da Portela
- 4. Estrada dos Amarelos
- 5. Travessa do Lar
- 6. Calçada das Confrarias
- Limites Administrativos**
- Concelho de Figueiró dos Vinhos
- Limites dos concelhos envolventes

Anexo  
Ponto 442  
R.C. 11/12/2024

Proposta para Atribuição de Topónimos  
Arega  
Freguesia de Arega

Desenho nº 15

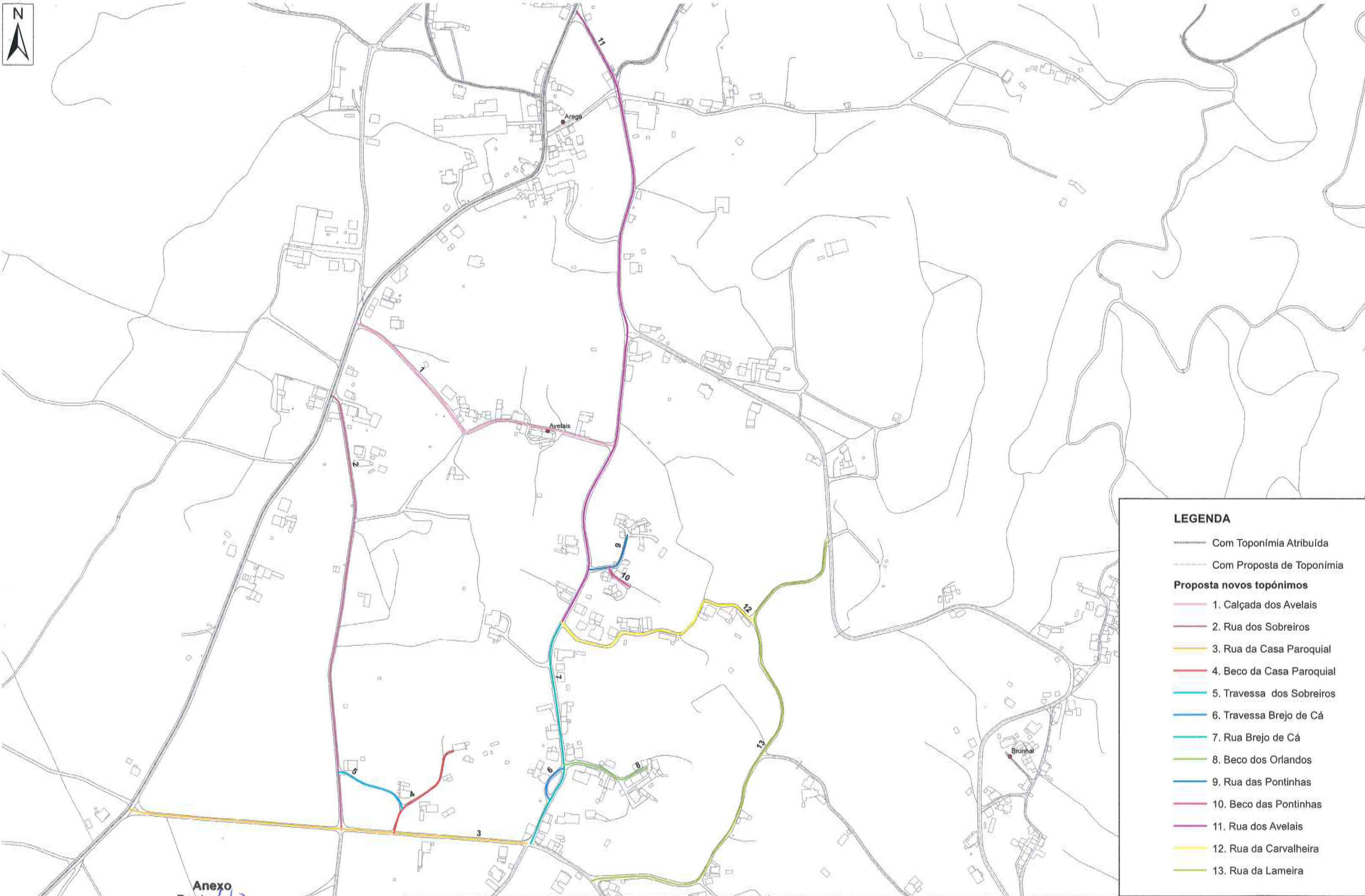
Escala: 1:11 000

Elaborado por:  
Gabinete de Sistemas de Informação Geográfica

Sistema de Referência e Datum: PT-TM06/ETRS89  
Projeção Cartográfica: Transversa de Mercator

Técnico/a: Ana Rita Cabral 28 de novembro de 2024





**LEGENDA**

- Com Toponímia Atribuída
- - - Com Proposta de Toponímia
- Proposta novos topónimos**
- 1. Calçada dos Avelais
- 2. Rua dos Sobreiros
- 3. Rua da Casa Paroquial
- 4. Beco da Casa Paroquial
- 5. Travessa dos Sobreiros
- 6. Travessa Brejo de Cá
- 7. Rua Brejo de Cá
- 8. Beco dos Orlandos
- 9. Rua das Pontinhas
- 10. Beco das Pontinhas
- 11. Rua dos Avelais
- 12. Rua da Carvalheira
- 13. Rua da Lameira

Anexo  
Ponto 4.4.2  
R.C. 19/12/2024

Proposta para Atribuição de Topónimos  
Avelais, Brejo e Brunhal  
Freguesia de Arega

Desenho nº 16

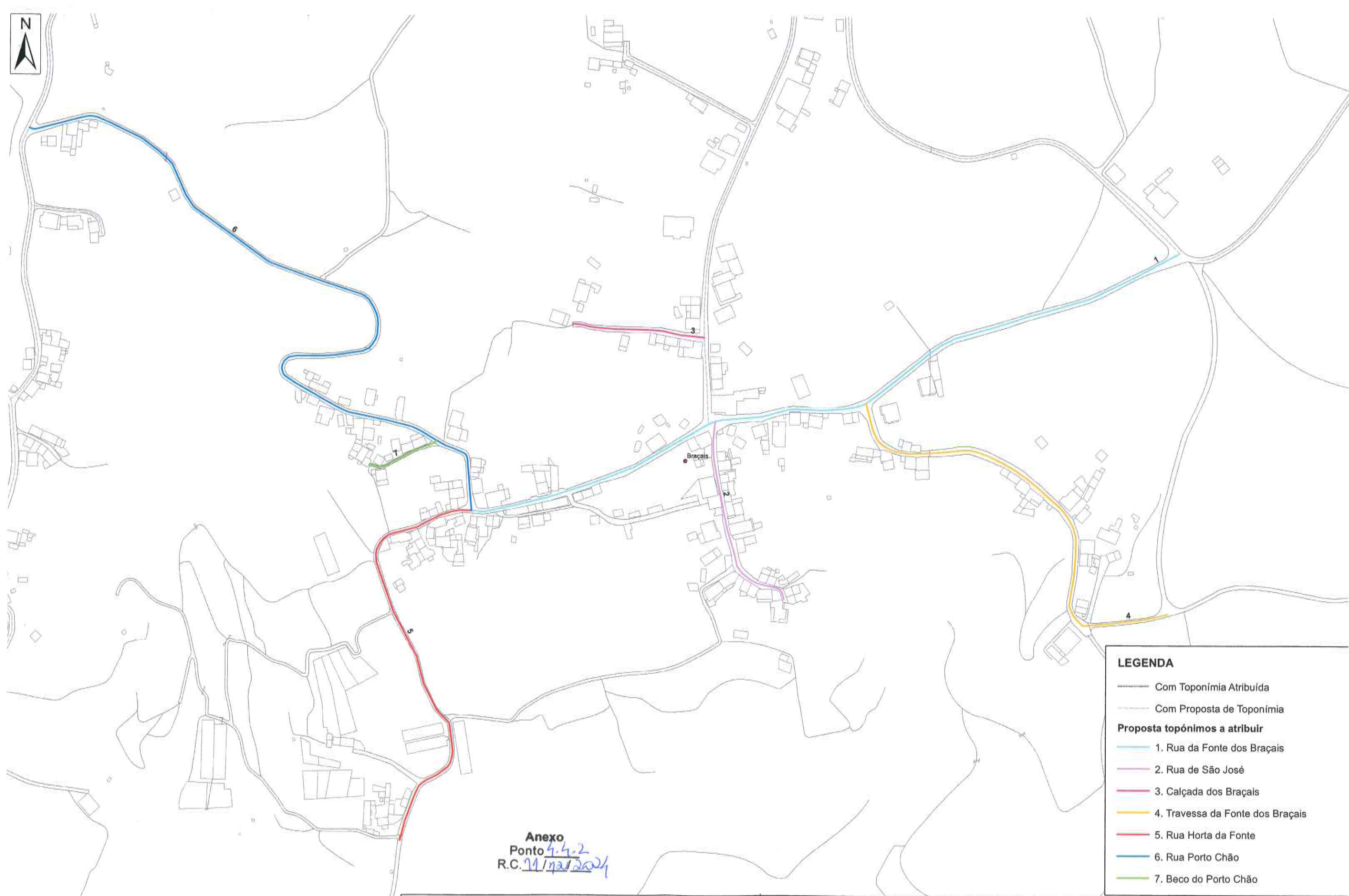
Escala: 1:11 000

Elaborado por:  
Gabinete de Sistemas de Informação Geográfica

Sistema de Referência e Datum: PT-TM06/ETRS89  
Projeção Cartográfica: Transversa de Mercator

Técnico/a: Ana Rita Cabral 28 de novembro de 2024





Anexo  
Ponto 4.4.2  
R.C. 11/12/2024

**LEGENDA**

- Com Toponímia Atribuída
- Com Proposta de Toponímia
- Proposta topónimos a atribuir**
- 1. Rua da Fonte dos Braçais
- 2. Rua de São José
- 3. Calçada dos Braçais
- 4. Travessa da Fonte dos Braçais
- 5. Rua Horta da Fonte
- 6. Rua Porto Chão
- 7. Beco do Porto Chão

Proposta para Atribuição de Topónimos  
Braçais  
Freguesia de Arega

Desenho nº 20

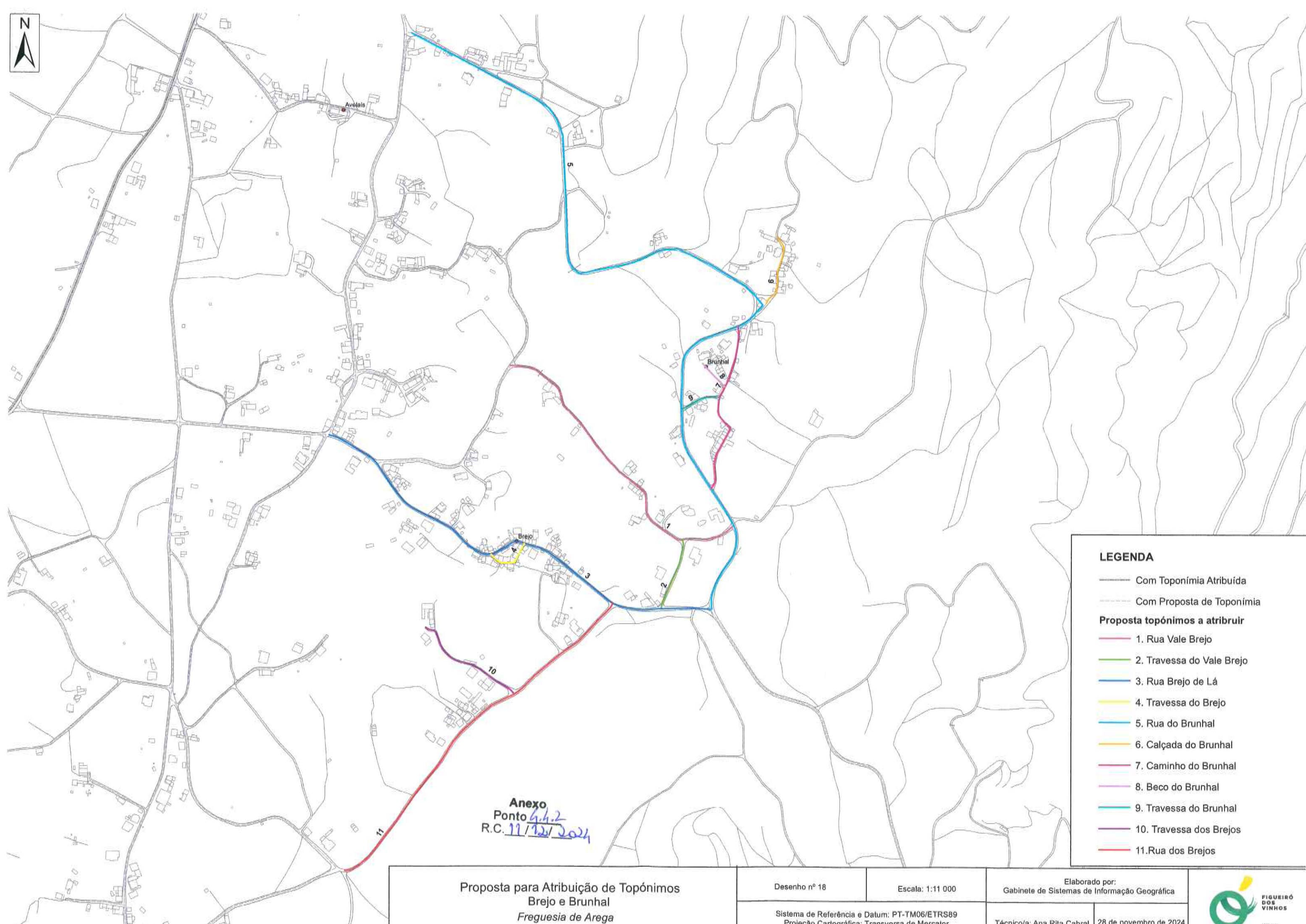
Escala: 1:11 000

Elaborado por:  
Gabinete de Sistemas de Informação Geográfica

Sistema de Referência e Datum: PT-TM06/ETRS89  
Projeção Cartográfica: Transversa de Mercator

Técnico/a: Ana Rita Cabral 28 de novembro de 2024





**LEGENDA**

- Com Toponímia Atribuída
- - - Com Proposta de Toponímia
- Proposta topónimos a atribuir**
- 1. Rua Vale Brejo
- 2. Travessa do Vale Brejo
- 3. Rua Brejo de Lá
- 4. Travessa do Brejo
- 5. Rua do Brunhal
- 6. Calçada do Brunhal
- 7. Caminho do Brunhal
- 8. Beco do Brunhal
- 9. Travessa do Brunhal
- 10. Travessa dos Brejos
- 11. Rua dos Brejos

Anexo  
Ponto 4.4.2  
R.C. 11/12/2024

Proposta para Atribuição de Topónimos  
Brejo e Brunhal  
Freguesia de Arega

Desenho nº 18

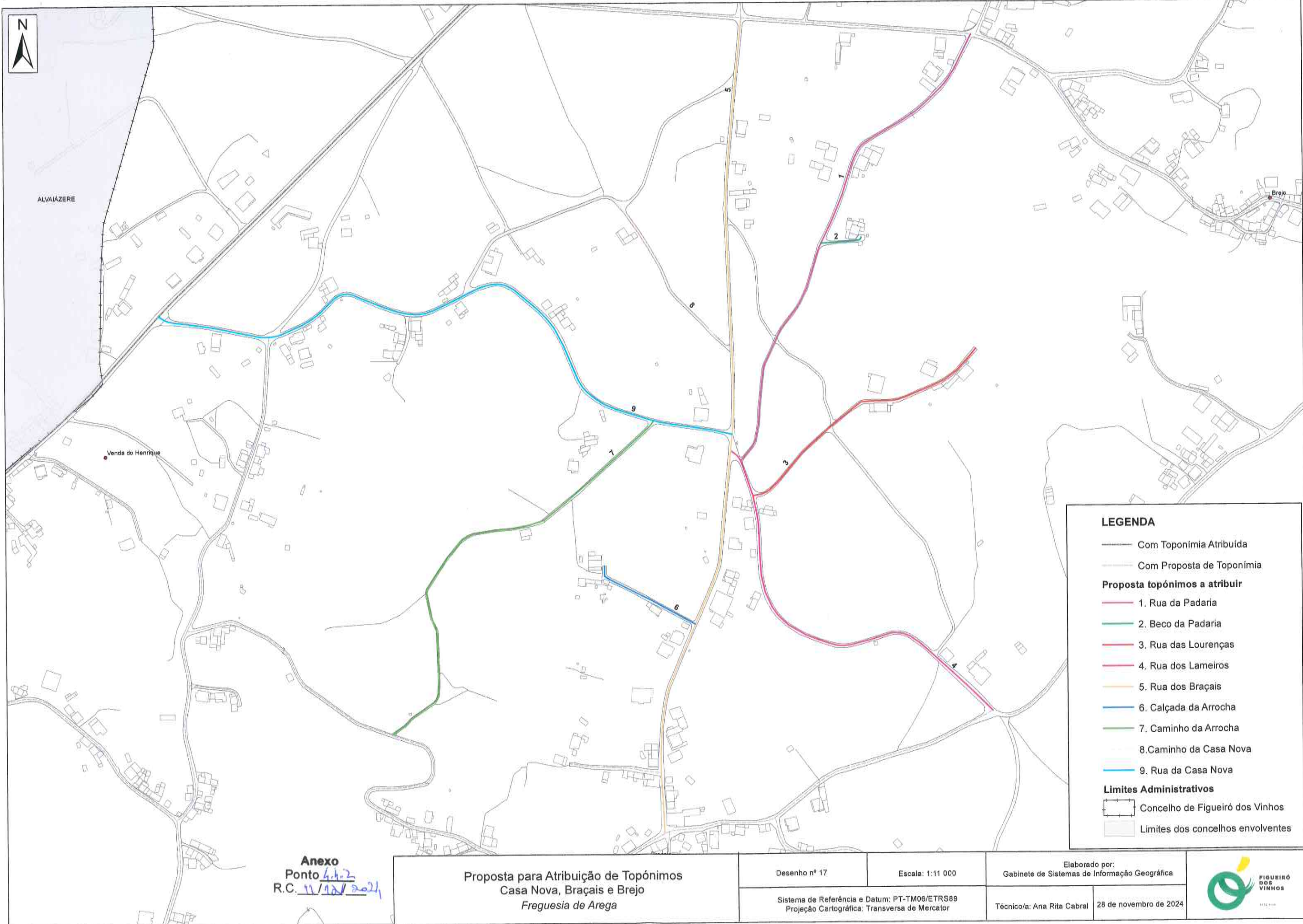
Escala: 1:11 000

Elaborado por:  
Gabinete de Sistemas de Informação Geográfica

Sistema de Referência e Datum: PT-TM06/ETRS89  
Projeção Cartográfica: Transversa de Mercator

Técnico/a: Ana Rita Cabral 28 de novembro de 2024





ALVAIÁZERE

Venda do Henrique

Brejo

**LEGENDA**

- Com Toponímia Atribuída
- Com Proposta de Toponímia
- Proposta topónimos a atribuir**
- 1. Rua da Padaria
- 2. Beco da Padaria
- 3. Rua das Lourenças
- 4. Rua dos Lameiros
- 5. Rua dos Braçais
- 6. Calçada da Arrocha
- 7. Caminho da Arrocha
- 8. Caminho da Casa Nova
- 9. Rua da Casa Nova
- Limites Administrativos**
- Concelho de Figueiró dos Vinhos
- Limites dos concelhos envolventes

Anexo  
 Ponto 4.4.2  
 R.C. 11/12/2024

Proposta para Atribuição de Topónimos  
 Casa Nova, Braçais e Brejo  
 Freguesia de Arega

Desenho nº 17

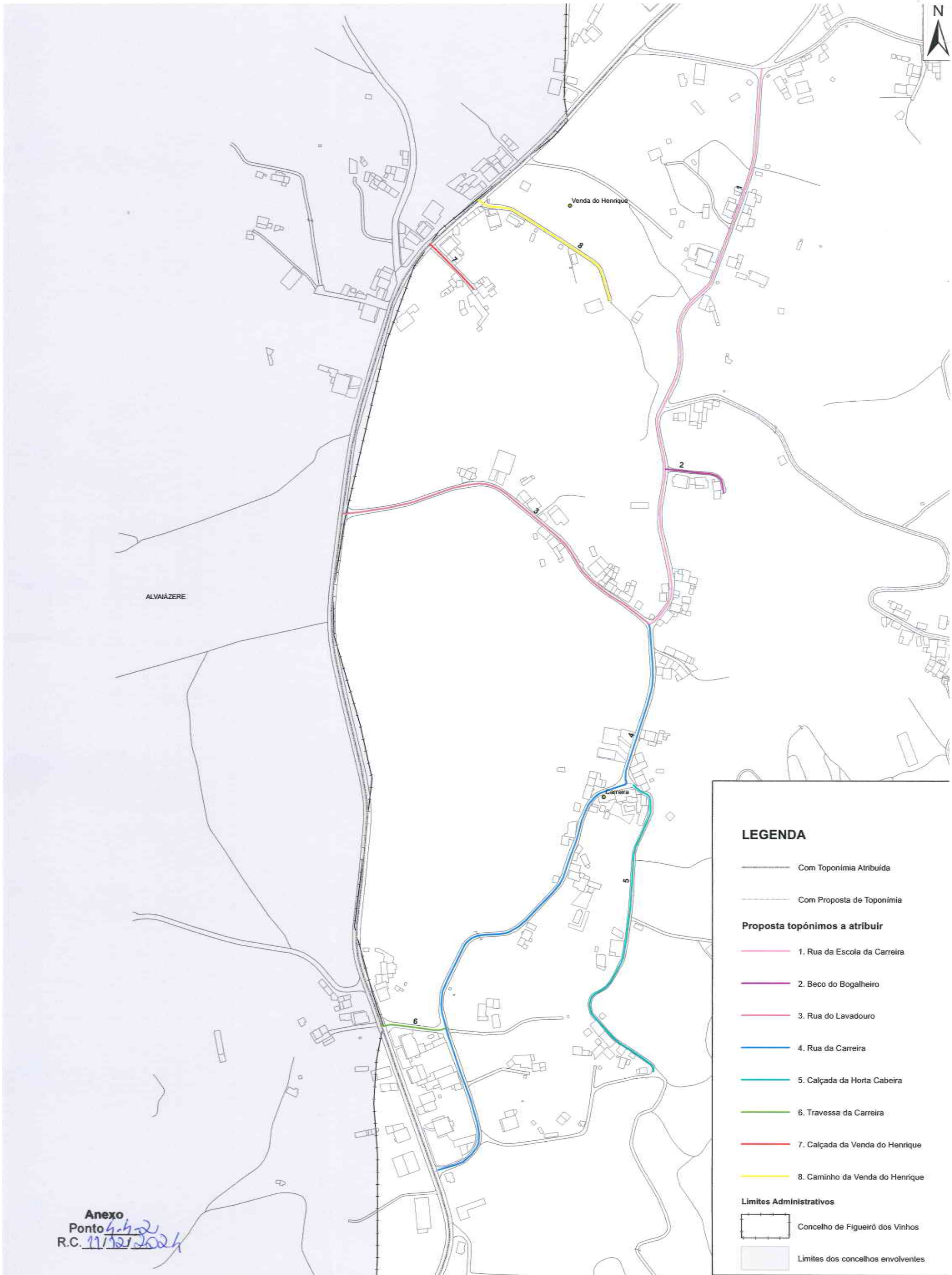
Escala: 1:11 000

Elaborado por:  
 Gabinete de Sistemas de Informação Geográfica

Sistema de Referência e Datum: PT-TM06/ETRS89  
 Projeção Cartográfica: Transversa de Mercator

Técnico/a: Ana Rita Cabral  
 28 de novembro de 2024

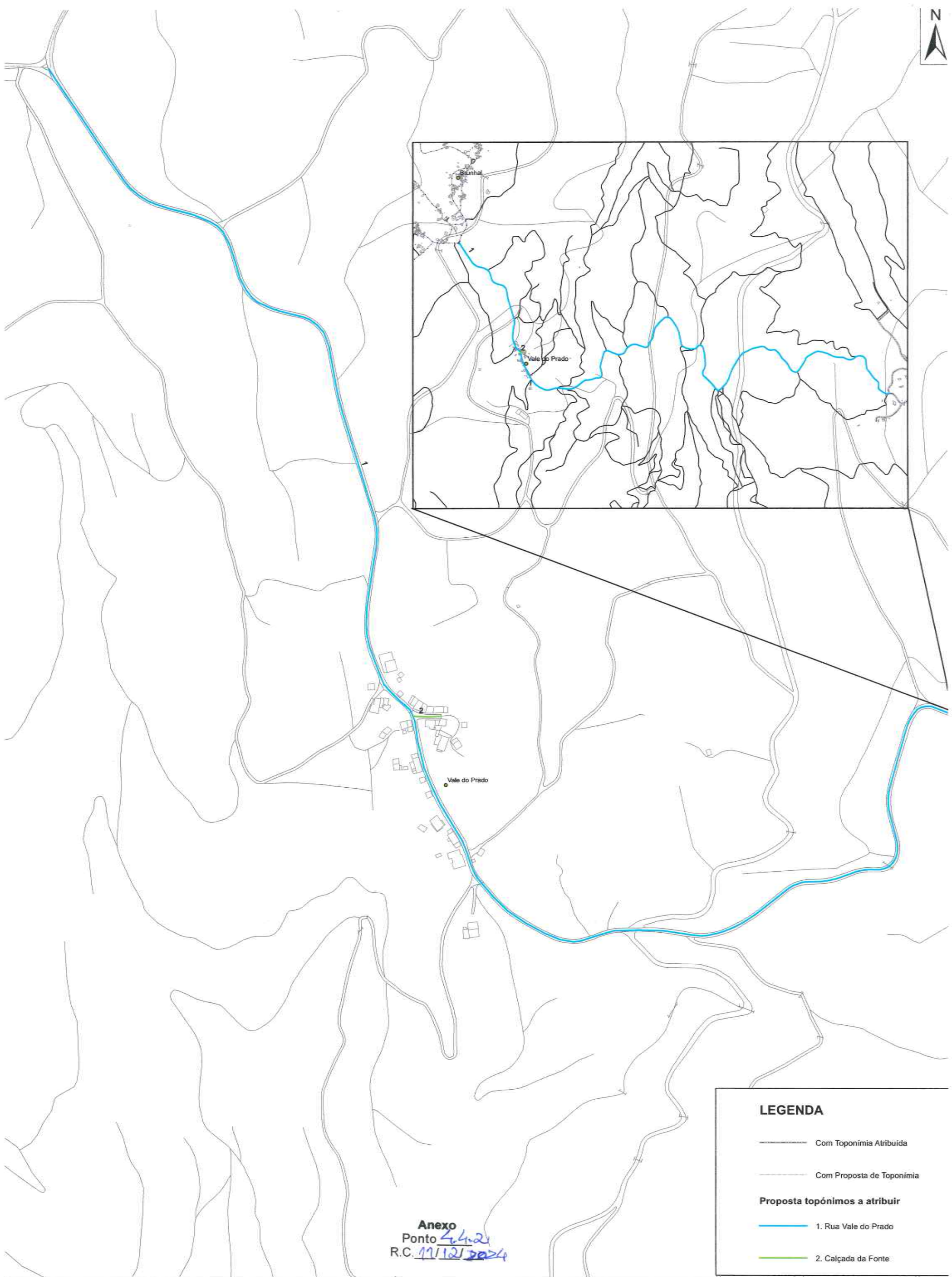




Anexo  
 Ponto 4.4.2  
 R.C. 11/12/2024

**LEGENDA**

- Com Toponímia Atribuída
- Com Proposta de Toponímia
- Proposta topónimos a atribuir**
- 1. Rua da Escola da Carreira
- 2. Beco do Bogalheiro
- 3. Rua do Lavadouro
- 4. Rua da Carreira
- 5. Calçada da Horta Cabeira
- 6. Travessa da Carreira
- 7. Calçada da Venda do Henrique
- 8. Caminho da Venda do Henrique
- Limites Administrativos**
- Concelho de Figueiró dos Vinhos
- Limites dos concelhos envolventes



Anexo  
Ponto 44.2  
R.C. 11/12/2024

**LEGENDA**

- Com Toponímia Atribuída
- Com Proposta de Toponímia
- Proposta topónimos a atribuir**
- 1. Rua Vale do Prado
- 2. Calçada da Fonte